

# Le journal du Parc naturel

Braives - Burdinne - Héron - Wanze



Actions, actualités, faune des plaines agricoles, paysages...

N° 2/2-2019

Et AGENDA DES ACTIVITÉS

# Nos dernières actions !



## AGRICULTEURS ET PARC NATUREL, UN TRAVAIL EN PLEIN ÉLAN

Le pôle « agriculture durable » du Parc naturel porte le projet GAL « Agriculture & Biodiversité » qui œuvre pour la préservation de la faune des plaines agricoles et le projet « Générations Terre » dédié à la réduction de l'utilisation de produits phytosanitaires. Ces deux projets insufflent une nouvelle dynamique de travail avec des agriculteurs de plus en plus investis dans la préservation de l'environnement. Ainsi, le 15 janvier, une trentaine d'agriculteurs a répondu à l'appel du Parc naturel pour lancer une nouvelle dynamique de collaboration et définir ensemble des axes de

travail. Depuis les activités s'enchaînent.

Le 29 janvier, la présentation du projet « Générations Terre » a réuni 115 agriculteurs et le 24 avril, les agriculteurs ont pu profiter de l'expérience de Protect'eau sur l'emploi des engrais verts pour favoriser le piégeage d'azote dans les sols, réduire les produits phytos et améliorer la biodiversité. Une belle dynamique est donc en marche...



RENCONTRE DU 15 JANVIER

## PAYSAGE, HISTOIRE ET GÉOCACHING

Dans le cadre de la charte paysagère, le Parc naturel vous invite à découvrir ses paysages ruraux et villageois sous une approche ludique.

Équipé d'un GPS ou d'un smartphone, mettez-vous dans la peau d'un chasseur de trésors et recherchez les « caches » du Parc naturel, réparties çà et là dans le territoire. Ces petites



boîtes ou tubes contiennent des cartes postales anciennes qui vous permettront d'identifier les évolutions qu'ont connues nos villages et paysages. Pour chaque carte, un brin d'histoire les accompagne. Rendez-

vous sur le site [www.geocaching.com](http://www.geocaching.com) ou téléchargez l'application Géocaching pour démarrer l'aventure ! Et n'hésitez pas à nous faire part de vos remarques sur nos paysages via cette application.

➔ [www.geocaching.com](http://www.geocaching.com)



PLANTATION DE FRUITIERS À BRAIVES

## RETOUR SUR LES PLANTATIONS DE L'HIVER 2018-2019

La commande groupée de novembre 2018 a comptabilisé **4000 plants forestiers et 106 fruitiers d'anciennes variétés.**

L'équipe du Parc naturel a eu plusieurs chantiers de plantation, pour un total de 36 fruitiers et 2900 plants forestiers. La plantation de ces derniers représente un métrage total de 2000 m de haie réparti sur les 4 communes. De plus, avec le travail de la fiche GAL « Agriculture et Biodiversité » portée par le Parc naturel, 850 mètres de haies ont été plantés sur les propriétés agricoles.

Chaque année, nous essayons d'effectuer des plantations pour nos communes. Il y a deux ans, nous avons fourni des plants à la commune de Wanze pour l'aménagement d'un cimetière nature. À Burdinne, nous avons replanté des arbres fruitiers dans le verger conservatoire. L'année passée, nous avons réalisé la plantation d'une haie indigène le long de la Drève d'Envoz sur la commune de Héron.

Cette année, nous avons pu réaliser une plantation de fruitiers à Braives le long de la Mehaigne, au croisement du chemin du Via et de la rue Saint-Pierre. Nous avons planté des pruniers, des groseilliers de différentes variétés et des framboisiers. Les passants pourront certainement profiter des fruits très prochainement.

**WWW.PNBM.BE**

Retrouvez toute l'actu du  
Parc naturel sur notre site

➔ [www.pnbm.be](http://www.pnbm.be)





## VOUS VOULEZ PARTICIPER PLUS ACTIVEMENT À LA VIE DU PARC NATUREL ?

### AVEC L'ÉQUIPE

#### > REJOIGNEZ LES BÉNÉVOLES

Nos projets vous intéressent, vous souhaitez nous donner un coup de main lors d'événements, d'animations ou de formations... Contactez-nous au 085 71 28 92 ou [info@pnbm.be](mailto:info@pnbm.be).

### CHEZ VOUS

#### > ADHÉREZ À LA CHARTE DES APIS JARDINS

Vous pouvez, chez vous, participer activement à l'amélioration du maillage écologique sur le Parc naturel. Quelques aménagements simples de votre jardin permettent de le rendre plus accueillant pour la biodiversité. Contactez-nous ou visitez [www.pnbm.be/apisjardins](http://www.pnbm.be/apisjardins).

### SUR DES ACTIONS CONCRÈTES DE TERRAIN

#### > REJOIGNEZ LE GAN

Vous souhaitez participer à des chantiers de gestions, des inventaires, venez rejoindre le GAN pour être au courant des différents chantiers nature proposés sur le Parc naturel ([www.pnbm.be/gan](http://www.pnbm.be/gan)).

### FINANCIÈREMENT

#### > DEVEZ MEMBRE OU FAITES UN DON

En devenant membre, vous bénéficiez de réductions, d'un achat groupé de plants de qualité pour des haies indigènes ou des fruitiers.

**Cotisation** Membre adhérent : ..... 10 €  
Pensionné ou étudiant : ..... 5 €

À verser sur le compte BE82 0682 0910 7068.

**COMITÉ DE RÉDACTION** : Pascaline Auriol, Frédéric Bertrand, Éric Boon, Mélanie Cuvelier, Amandine Degen, Dominique Delatte, Hadrien Gullet, Thomas Genty, Sébastien Leunen, Sandrine Pequet, Inès Van Den Broucke.

**MAQUETTE** : Philippe Dillen

**ÉDITEUR RESPONSABLE** : Mr Frédéric Bertrand, Président de la Commission de Gestion, rue Neuve, 24 - 4210 Burdinne.

Le journal du Parc naturel est distribué dans toutes les boîtes aux lettres des communes de Braives, Burdinne, Héron et Wanze. Il est également disponible sur simple demande à la Maison du Parc naturel ou téléchargeable sur notre site internet [www.pnbm.be](http://www.pnbm.be).

**Le journal du Parc est édité par la Commission de Gestion du Parc naturel Burdinale-Mehaigne avec l'aide du Service Public de Wallonie, de la Province de Liège et de sa Fédération du Tourisme**



Avec le soutien de la



## Édito

Notre Parc naturel tire son nom des deux magnifiques vallées de la Burdinale et de la Mehaigne qui abritent une biodiversité exceptionnelle. Entre et autour de ces vallées, les plateaux hesbignons aux sols fertiles accueillent les grandes plaines agricoles qui abritent une faune typique et menacée.

Ces 60 dernières années, le remembrement a modifié le paysage agricole, en réduisant le morcellement des terres et en augmentant de plus en plus la taille des parcelles. De nombreuses espèces, telles que le Bruant proyer ou la Perdrix grise, souffrent de la succession de grandes parcelles de monocultures. L'amélioration de l'accueil de la biodiversité dans les plaines agricoles est donc un enjeu majeur pour notre Parc naturel. De nombreux agriculteurs du territoire nous suivent dans cette démarche et mettent en place des mesures favorables à la biodiversité. L'hiver, si vous vous baladez dans les champs et apercevez une petite parcelle avec du froment, ce n'est pas un oubli de l'agriculteur, mais bien un acte délibéré pour laisser de la nourriture aux oiseaux, tout comme les bandes fleuries qui apportent abri et nourriture à de nombreuses espèces. Ce genre de parcelles un peu particulières, vous en rencontrerez de plus en plus. En effet, un nombre croissant d'agriculteurs prennent la mesure de leur importance et s'engagent dans une démarche en faveur de la biodiversité.

Pour que vous puissiez découvrir la biodiversité de nos plaines agricoles et les actions mises en place par de nombreux agriculteurs de notre territoire, nous avons décidé d'organiser, avec notre partenaire Faune et Biotopes, la *Rencontre en terre agricole*, une journée consacrée à la découverte de ces agriculteurs. Organisé autour de trois fermes, cet événement vous permettra de rencontrer de nombreux agriculteurs qui vous expliqueront lors de balades, à pied ou en tracteur, les réalités de leur métier et leurs actions en faveur de la faune des plaines. De nombreux partenaires viendront également proposer des stands ou des animations dans les fermes. Ce numéro se veut un petit aperçu de la journée du 15 juin. Vous pourrez y découvrir en avant-première la thématique de certaines balades, quelques agriculteurs présents, certains des partenaires, etc. En espérant que nous vous donnerons envie de nous rejoindre ce 15 juin pour la *Rencontre en terre agricole*, nous vous souhaitons bonne lecture.

*Frédéric Bertrand*  
PRÉSIDENT DU PARC NATUREL



# « Grands » auxiliaires des plaines agricoles

Lorsqu'on parle des auxiliaires, on pense directement à la coccinelle qui peut se montrer très utile dans la lutte contre les pucerons. Dans cet article, nous ne parlerons pas des petits auxiliaires, mais d'une faune plus grande qui fait preuve d'une redoutable efficacité dans la lutte contre les campagnols et autres rongeurs. Ces animaux sont donc de véritables alliés pour nos agriculteurs qui, de plus en plus, mettent en place des aménagements qui peuvent favoriser ces espèces.

Les campagnols peuvent poser de très gros problèmes dans les milieux agricoles (cultures, prairies, vergers...). En effet, ces animaux consomment de grandes quantités de végétaux, graines, racines... Un campagnol des champs consomme quotidiennement deux fois son poids en végétaux. Si le nombre de campagnols présents dans une culture est trop important, il est clair que cela peut poser des problèmes économiques. En production céréalière, le Campagnol des champs peut occasionner 40 à 60 % de perte après épiaison (apparition des épis). Dans nos plaines agricoles, ces rongeurs ont des ennemis naturels bien connus qui aident fortement à lutter contre leur prolifération.



RENARD ROUX

©BENOIT HUC

## LE RENARD ROUX

Tout comme les campagnols qui sont souvent considérés comme des nuisibles, le Renard roux a longtemps souffert, lui aussi, de cette réputation. Si votre poulailler n'est pas aménagé en conséquence, le renard ne se privera pas de la source de nourriture facilement disponible que représentent vos poules! Cet animal est avant tout un opportuniste qui consommera des aliments très variés qu'il trouvera sur son chemin (rongeurs, oiseaux, grenouilles, lombrics, fruits, champignons...), mais, ce qu'il préfère, ce sont les campagnols. Un seul Renard roux pourrait tuer au moins 3000 rongeurs par an. Selon une étude menée en France, 3000 rongeurs pourraient occasionner une perte de revenu annuel de presque 3200 € (consommation de végétaux, de graines...). Ce montant est à prendre avec des pincettes, mais l'important à retenir est que la prédation par les auxiliaires permet «d'économiser» de l'argent. C'est ce qu'on appelle un service écosystémique.

## LE HÉRON CENDRÉ

Redoutable harponneur, le Héron cendré n'est pas très apprécié de ceux qui possèdent des mares dédiées aux poissons. C'est bien normal de ne pas



© CC BY-NC-ND - LUC DEWIT

CAMPAGNOLS

**Chaque être vivant sur cette terre a une utilité. Les campagnols n'échappent pas à cette règle. Ils constituent la source de nourriture principale de nombreux prédateurs et sont donc d'une importance capitale pour les chaînes alimentaires. Par ailleurs, ils travaillent le sol et transportent des champignons utiles pour la bonne santé de nos sols. Ils participent à l'élimination de certaines adventices (« mauvaises herbes ») en consommant les graines de celles-ci.**



← Héron cendré

sauter de joie lorsque les magnifiques Carpes koï se font transpercer par l'oiseau au long bec. Cependant, comme tout le monde, il faut bien manger! Lorsqu'il ne fréquente pas les petites mares de nos jardins, le héron est un véritable allié pour nos agriculteurs, en effet, il est important de savoir qu'il aime autre chose que les sushis et qu'il embroche très volontiers de nombreux rongeurs ou encore des limaces et escargots. Tout comme sa cousine la Grande aigrette (le Héron blanc), vous les rencontrerez très régulièrement en chasse dans nos plaines.

## LES RAPACES

Qu'ils soient diurnes ou nocturnes, rien que sur les plaines du Parc naturel, vous aurez la chance de pouvoir rencontrer environ une dizaine d'espèces différentes. Observer le vol papillonnant des busards, le vol stationnaire du Faucon crécerelle et les sorties crépusculaires de la magnifique Effraie des clochers sont des moments merveilleux pour celles et ceux qui s'intéressent à la vie sauvage de nos régions. L'Effraie des clochers est une espèce dont le régime alimentaire est très étudié. Dans de bonnes conditions, un couple qui aura des jeunes, pourra consommer de 5000 à 10000 rongeurs durant une année. Les busards que nous rencontrons chez nous fréquentent les milieux très ouverts comme nos plaines agricoles. Le Busard Saint-Martin parcourt les plaines à la recherche des campagnols qui constituent la majorité de son régime alimentaire. Les aménagements favorables à la biodiversité telles que les MAEC (Méthodes Agro-Environnementales et Climatiques) sont des milieux particulièrement propices à la chasse pour ces grands oiseaux.

Quand on sait que la majorité des rapaces sont aussi friands des rongeurs, on comprendra rapidement que les agriculteurs ont un réel intérêt à les attirer sur leurs terres.

Busard St-Martin



©BENOÎT HUC

## RÉAMÉNAGEONS LA PLAINE

De nombreux aménagements favorables à la biodiversité sont actuellement mis en place dans nos campagnes. Ils favorisent diverses espèces typiques des plaines agricoles comme le Bruant proyer, l'Alouette des champs, la Perdrix grise... Ces aménagements mis en place par des agriculteurs attirent également les prédateurs dont nous parlons dans cet article. Afin de favoriser les auxiliaires des cultures, qu'ils soient petits ou grands, il est important de recréer un véritable maillage écologique avec des éléments réellement intéressants comme les MAEC, Méthodes Agro-Environnementales et Climatiques (natagriwal.be). D'autres aménagements comme la plantation de haies ou la création de mares semblent plus difficiles à mettre en place bien qu'ils soient tout aussi importants et nécessaires. Toute la difficulté est de trouver des moyens de planter et entretenir ces haies à moindre coût!

Cela peut sembler simple, mais replanter des arbres dans les plaines agricoles n'est pas une chose aisée, car il faut pouvoir tenir compte de nombreux critères comme les besoins des différentes espèces animales, les caractéristiques paysagères, les contraintes agricoles... Sachant cela, il est inutile de vouloir créer un bocage dans la plaine agricole de Hesbaye comme on peut trouver dans le Pays de Herve. Par contre, avoir un véritable bocage dans les prairies et autour de nos villages serait une très bonne chose. Attention, cela ne veut pas dire qu'il ne faut pas planter des arbres dans la plaine, mais bien de le faire de façon réfléchie pour ne pas nuire, par exemple, à certaines espèces comme les busards. La plantation de petits groupes d'arbustes, d'arbres isolés ou bien de haies disposées à des endroits stratégiques semble être la voie à suivre pour le développement des arbres champêtres dans nos plaines. ●

Les observations d'oiseaux que nous effectuons à l'aide de bénévoles dans les aménagements mis en place dans le cadre du projet Agriculture et Biodiversité tendent à montrer que la présence de haies et autres éléments ligneux à côté des MAEC attirent davantage d'oiseaux, car ils peuvent s'y réfugier si un danger se présente. En période hivernale, même le Bruant proyer, espèce typique des milieux ouverts, semble privilégier ce type de situation.

BRUANT PROYER



© SÉBASTIEN LEUNEN

## Le conseil Apis-Jardins

### ACCUEILLIR LE CHARDONNERET ÉLÉGANT AU JARDIN

**Avec ses couleurs de clown, cet oiseau est sans aucun doute l'un des plus beaux que l'on puisse rencontrer chez nous. Toute personne qui nourrit les oiseaux en hiver rêve de pouvoir l'observer à la mangeoire. Voici quelques conseils pour attirer les oiseaux au jardin, et en particulier le Chardonneret élégant.**

Le premier conseil est de ne plus utiliser de produits phytosanitaires ni de pesticides. Un jardin bien pourvu en arbres et arbustes indigènes variés (aubépines, Viorne obier, Bourdaine, Cornouiller sanguin, Noisetier...) attirera forcément des oiseaux. Notez que le Chardonneret élégant apprécie particulièrement les graines de l'Aulne glutineux et des bouleaux.

Un point d'eau sera bénéfique pour la faune au jardin. Une mare est bien entendu l'idéal, mais de petits abreuvoirs pour les oiseaux seront déjà très utiles. Le chardonneret pourra venir s'y baigner et s'y abreuver.

Semez et plantez des plantes indigènes, car le chardonneret consomme les graines de très nombreuses plantes, pas loin de 150 espèces différentes. Comme son nom l'indique, il apprécie particulièrement les graines des chardons et nous vous conseillons d'installer chez vous le magnifique Cabaret des oiseaux.


En suivant ces quelques conseils, vous attirerez également des insectes qui seront des compléments alimentaires idéaux pour notre chardonneret en période de reproduction.

#### ATTIRER LE CHARDONNERET À LA MANGEOIRE

Pour attirer le plus d'espèces possible, variez les sortes de graines que vous mettez à disposition (Tournesol, Alpiste, Arachide...). Nous vous conseillons de réserver certaines mangeoires pour un seul type de graines. Pour avoir plus de chance d'attirer le Chardonneret, placez une mangeoire en forme de silo avec des graines de Niger dont il raffole. N'oubliez pas que si vous décidez de nourrir les oiseaux quand les premiers froids arrivent, il faudra leur assurer cette source de nourriture jusque mars, sinon, vous risquez de faire pire que mieux pour leur survie l'hiver.

Sur ces quelques conseils, nous vous souhaitons de belles observations. Si vous souhaitez en savoir plus sur l'aménagement du jardin pour les oiseaux, nous vous invitons à nous rejoindre le 9 novembre à Burdinne pour l'atelier Apis jardins consacré à ce sujet.

➔ [www.pnbm.be/apisjardins](http://www.pnbm.be/apisjardins)



CHARDONNERET ÉLÉGANT

CC BY SA 2.0 - CHRISTINE MATTHEWS



© SEBASTIEN LEINEN

## Le GAN en action

**Depuis quelques temps, le GAN (Groupe Action Nature) réalise différentes actions de protection de la nature sur notre territoire. Dans cette rubrique, nous souhaitons mettre en valeur le travail réalisé par ce groupe constitué de citoyens bénévoles et d'associations locales.**

Un site en particulier fait l'objet d'une grande attention de la part de plusieurs naturalistes locaux depuis de nombreuses années. Ce site exceptionnel est la petite carrière de la butte Saint-Sauveur à Pitet. Lorsqu'on se trouve au milieu de cette carrière, qui était exploitée au début du 19<sup>e</sup> siècle, on est entouré par des parois rocheuses d'une dizaine de mètres aux pieds desquelles se trouvent deux mares. Ces mares sont bien connues des spécialistes des amphibiens, car elles attirent des espèces rares et menacées, à savoir le Triton crêté et l'Alyte accoucheur.

Au fil des années, le site perdait peu à peu de son intérêt pour les amphibiens et autres animaux aquatiques et semi-aquatiques. En effet, la ronce dominait les berges, les arbres envahissaient les parois rocheuses et leur feuillage en automne se retrouvait sur la mare créant au fur et à mesure un tapis épais d'une dizaine de centimètres. Cette situation rendait la vie aquatique impossible (plus de lumière et plus d'oxygène dans l'eau).

Les quelques surfaces d'eau libre sans cette couche de matière organique noyée étaient envahies par les lentilles d'eau, derniers végétaux à croître dans des eaux chargées de matières végétales et pauvres en oxygène. Afin de maintenir l'intérêt du milieu pour les amphibiens, il était nécessaire d'agir.

En deux ans, le GAN a pu lutter contre les ronces, retirer la couche de matière organique en effectuant un curage au râteau, et rouvrir le site en abattant des arbres qui empêchaient un éclairage suffisant des mares. Bien entendu, ce n'est pas terminé et le GAN interviendra encore régulièrement sur le site.

#### DES RÉSULTATS ENCOURAGEANTS

Suite aux actions menées sur ce site, la présence de la ronce est toujours avérée, mais la diversité des plantes semble augmenter. Lors des travaux dans la mare, aucune espèce animale n'avait été trouvée! Depuis ce printemps, les amphibiens et surtout les tritons sont revenus en nombre. Les inventaires tritons que nous menons pour l'instant sur le territoire ont même permis de retrouver un Triton crêté. Constaté la présence d'une espèce rare et cette évolution positive est un réel plaisir pour les membres du GAN.

Nous tenons à remercier les membres du GAN pour les différentes actions menées sur le territoire. Si vous souhaitez les rejoindre, n'hésitez pas à contacter le Parc naturel pour plus d'informations.



# Rencontre en terre agricole

## La rencontre entre citoyens et agriculteurs actifs pour l'environnement !

**Des champs à perte de vue... c'est le paysage dominant du Parc naturel. Les agriculteurs sont d'ailleurs des acteurs de premier plan pour la préservation de l'environnement ! C'est pourquoi le Parc naturel vous propose une *Rencontre en terre agricole*. L'occasion de découvrir de belles initiatives mises en place par nos agriculteurs partenaires pour soutenir le territoire naturel et la biodiversité.**

### POURQUOI UNE JOURNÉE DE RENCONTRE ?

Parmi ses objectifs, le Parc naturel compte la préservation de la biodiversité et la cohésion sociale entre les citoyens. Il est le porteur du projet GAL « Agriculture & Biodiversité » qui permet d'accompagner les agriculteurs dans l'adoption de pratiques favorables à l'environnement et la mise en place de mesures de préservation de la biodiversité de nos campagnes.

Depuis le démarrage du projet GAL « Agriculture & Biodiversité » en mai 2017, une trentaine d'agriculteurs s'est impliquée dans le projet. Ainsi, ce sont plus de 80 aménagements qui ont vu le jour dans nos plaines agricoles. Parmi ceux-ci, vous avez peut-être pu observer des tournesols, des bandes fleuries ou encore des céréales non récoltées en hiver. Toutes ces mesures permettent d'offrir abri et/ou nourriture tant aux insectes, qu'aux oiseaux et à la petite faune des plaines.

En ce qui concerne le renforcement de la cohésion sociale, le projet GAL « Agriculture & Biodiversité » porte une attention particulière aux échanges entre agriculteurs et citoyens. En effet, de nombreuses idées reçues circulent lorsqu'on parle d'agriculture. Mais les séances de glanage de l'automne dernier, moments privilégiés de rencontres entre agriculteurs et citoyens, nous ont montré qu'initier le dialogue permet de lever un certain nombre de fausses idées.

En janvier 2019, le Parc a réuni des agriculteurs partenaires du projet pour réfléchir aux pistes de collaboration futures. De cet échange est notamment née l'idée d'une journée de rencontre pour faire connaître et valoriser les actions des agriculteurs qui soutiennent la biodiversité. L'occasion aussi d'ouvrir la réflexion et de changer de regard sur les pratiques agricoles...



### UN ÉVÈNEMENT POUR ET AVEC LES AGRICULTEURS

La *Rencontre en terre agricole* propose un autre regard sur ce que les agriculteurs partenaires du Parc naturel accomplissent en réponse aux enjeux de la biodiversité, mais pas seulement! Il s'agit aussi de replacer l'église au milieu du village, ou plutôt, la ferme au milieu des citoyens et de la campagne. En d'autres termes, reconnecter producteurs et consommateurs et recréer un lien direct entre eux. Une journée de festivités pour tous (agriculteurs et citoyens) est une façon de favoriser la rencontre entre deux publics qui n'ont pas toujours l'occasion de se côtoyer. Des pratiques telles que les productions locales, les aménagements pour la biodiversité, les cultures bio, l'élevage bovin et équin seront également mises à l'honneur et présentées.

### UNE COLLABORATION AVEC L'ASBL FAUNE & BIOTOPES

Faune & Biotopes ASBL et l'un des partenaires du Parc naturel sur le projet GAL « Agriculture & Biodiversité ». Cette collaboration concerne l'aménagement des plaines agricoles et l'intégration des différents acteurs qui s'y côtoient (agriculteurs, habitants, propriétaires, chasseurs, naturalistes, communes, etc.).

Faune & Biotopes ASBL est le porteur du projet « Plaine de vie : 2000 hectares sinon rien » dont l'objectif est la gestion à large échelle de la petite faune des plaines. Le projet touchant à sa fin,

Faune & Biotopes souhaite présenter au grand public les mesures mises en place tout au long du projet et a proposé un partenariat avec le Parc naturel pour la mise en place d'un événement sur nos thématiques communes. L'événement «Rencontre en terre agricole» sous forme d'ouverture des fermes et de balades sur le terrain est ainsi né!

### UNE JOURNÉE DE FÊTE, DE DÉCOUVERTES ET DE RENCONTRES

Rencontrer les agriculteurs de chez nous et redécouvrir le monde agricole, voilà ce qui vous attend le 15 juin. Les agriculteurs particulièrement impliqués dans le projet GAL « Agriculture & Biodiversité » ont été invités à s'associer au projet. Plusieurs d'entre eux seront présents sur des stands d'information et participeront aux animations et aux balades guidées.

Trois agriculteurs nous ouvrent même leurs fermes et de nombreuses activités, pour petits et grands, y seront proposées : balades champêtres à pied, à vélo, en poney ou en tracteur, découverte de la biodiversité des plaines agricoles, marché local et en circuit court, visite du patrimoine historique, rencontre de nos agriculteurs, restauration, ateliers créatifs, et bien d'autres!

Et, puisque les fermes sont relativement proches les unes des autres, elles sont accessibles en mobilité douce (marche, vélo...). Des navettes gratuites seront également assurées par des tracteurs tout au long de la journée! ●



## LES FERMES QUI VOUS ACCUEILLERONT

Les 3 agriculteurs qui nous ouvrent les portes de leurs fermes ont tous un point commun : ils collaborent avec le Parc naturel pour la mise en place de mesures et aménagements en faveur de la biodiversité sur leurs terres. Les bandes fleuries, plots à alouettes, céréales non récoltées (mesures qui permettent d'offrir nourriture et/ou abri aux insectes, oiseaux et petits animaux de la plaine) n'ont plus de secrets pour eux.

Mais, bien sûr, chaque ferme a aussi ses spécificités qu'elle vous invite à découvrir lors de votre visite...



### AGRICULTURE & BIODIVERSITÉ

à la ferme de  
**Pierre Torchet**

39, rue Lambert Daxhelet  
4210 Marneffe

Pierre Torchet est un agriculteur de Marneffe spécialisé dans la grande culture : pommes de terre, escourgeon, colza, froment, lin et betteraves. Sa ferme en carré, typique de l'histoire de Marneffe, accueillera de nombreux partenaires actifs dans la préservation de la biodiversité.

#### AU PROGRAMME

- Balade guidée « À la rencontre des oiseaux » (± 2h30) Départ à 8h (inscriptions au 085/71 28 92)
- Circuit en tracteur « À la découverte des aménagements agricoles pour la biodiversité » (± 1h) Départ à 10h et 14h
- Balade sur le paysage de Marneffe « Comprendre son histoire pour envisager son futur » (± 2h). Départ à 10h et 16h
- Apéro citoyen « Agir pour la biodiversité, parlons-en ! » à 11h30
- Jeux et animations pour enfants : découverte des petits animaux de la ferme, jeux en bois, ...
- Bar et restauration : bière aux baies de goji en avant-première et plancha de Blanc Bleu Belge



### AGRICULTURE & ÉLEVAGE

à la ferme de  
**Jean-Luc Leloup**

40, rue du Bolland  
4260 Ville-en-Hesbaye

Jean-Luc Leloup et Laurence Nanquette sont spécialisés dans l'élevage et la pension de chevaux et poneys. Ils ont également des vaches de race Blanc Bleu Belge qu'ils élèvent pour leur viande. Ils cultivent aussi la terre et produisent entre-autres des fourrages pour leurs animaux.

#### AU PROGRAMME

- Balade commentée à vélo (max. 20km). Départ à 9h30 (possibilité de réserver un vélo électrique : tel. 0470/94.04.41 ou marc.houbart@terres-de-meuse.be / casque obligatoire)
- Animation « Générations Terre », réduire l'utilisation des pesticides est-ce possible ? (±1h) Départ à 11h et 14h
- Visites guidées de la ferme et de ses animaux à 10h30 et 15h
- Ateliers « Fabrique ton hôtel à insectes » (± 30 min / places limitées) Ateliers à 11h30, 12h, 15h30 et 16h
- Promenades à poney (13h à 14h et 16h à 17h)
- Jeux et animations pour enfants : piste de sécurité routière, grimage
- Bar et restauration : boulets/frites (L'artilleur) - glaces artisanales (La ferme de Warichet)



### DIVERSIFICATION & CIRCUIT-COURT

à la ferme de  
**Olivier Gathy**

4, rue de Hannêche  
4219 Acosse

Olivier Gathy a choisi la voie de la diversification. En plus des grandes cultures, il s'est lancé dans la production de céréales panifiables et brassicoles, l'élevage d'Angus beef, la culture de melons en bio et la fabrication de pain. Un magasin au sein de la ferme permet la vente en circuit-court de ses produits, et ceux d'autres producteurs locaux.

#### AU PROGRAMME

- Visites guidées de la ferme (élevage d'Angus Beef, melons bio, et magasin en circuit court) à 11h et 16h
- Balade champêtre « À la découverte de la petite faune des plaines » (± 2h30) Départ à 14h
- Marché local : présence de nombreux producteurs du territoire en circuit court (légumes de saison, safran, baies de goji, escargots, fromages de chèvre, miels, savons...)
- Château gonflable
- Bar et restauration : barbecue burger (angus beef de la ferme)

# L'homme façonne nos paysages, d'hier à aujourd'hui

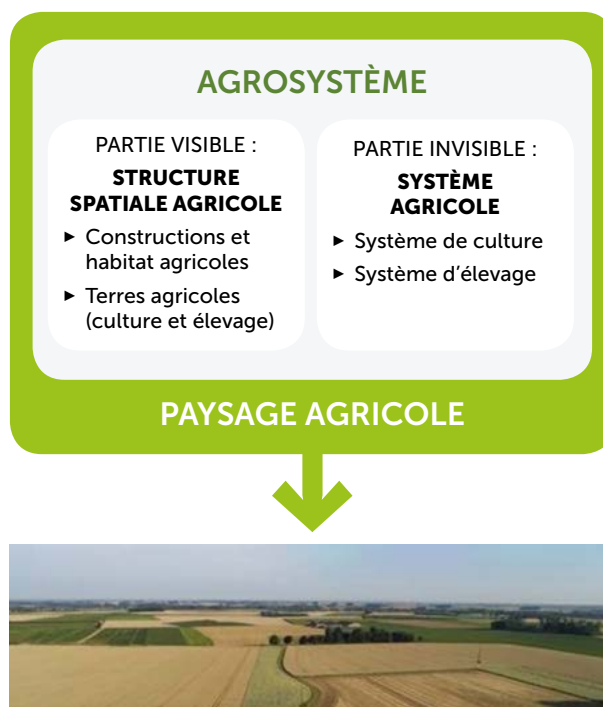
En avril dernier, les membres du comité de pilotage de la charte paysagère, quelques élus, et l'équipe du Parc naturel, ont pu assister à une formation à la lecture du paysage.

**D**imitri Belayew assurait la formation en matinée à l'observatoire du paysage de l'Université de Namur. À travers un contexte historique et agricole global, il nous a illustré les modifications d'un quartier d'un village du Condroz ardennais, et démontré les enjeux actuels de nos paysages. Ensuite, l'après-midi, le groupe, accompagné de deux guides, s'est rendu sur le territoire du village de Marneffe (commune de Burdinne) et y a appliqué avec enthousiasme les notions découvertes le matin.

Cette formation a mis en évidence deux clés de lecture des paysages. En effet, comprendre nos paysages nécessite d'étudier les interactions entre l'homme et la nature, ou plus précisément entre l'homme et l'espace dans lequel il a décidé de s'établir. La nature peut être perçue comme un «espace de ressources» lié à ses diverses composantes : le relief (la pente), le sol (fertile ou non), le sous-sol et sa perméabilité, l'hydrographie, le microclimat (exposition au soleil ou ombrage) et l'occupation du sol (culture, bois, village, prairies humides, vergers...). Cette perception de la nature permet de comprendre les raisons qui, historiquement, ont poussé les paysans à implanter leurs villages, leurs terres de culture et de pâture dans des lieux bien précis du territoire.

Tous ces éléments de l'espace naturel sont intimement liés et composent un système qui influence grandement les choix humains d'occupation du sol. Nous parlerons de géosystème. Il s'agit d'un système qui prend en compte la place et le rôle de l'homme dans l'espace et qui évolue dans le temps.

Dans le cas du Parc naturel, nous nous focaliserons sur l'agrosystème qui a été créé par l'homme afin de produire sa nourriture (dans nos régions : production de céréales). L'agrosystème correspond aux interactions entre le système agricole de l'homme et la structure spatiale, l'espace naturel visible<sup>1</sup>.



Le paysage que nous observons (implantation des terres de cultures, pâtures et des villages) est le résultat des pratiques agricoles de nos ancêtres, utilisées dans le contexte spatial particulier des terres fertiles du plateau hesbignon, et des terres de moindre qualité agronomique des vallées de la Burdinale et de la Mehaigne.

Chaque période historique contribue au développement du territoire et y laisse des traces, comme : le (petit) patrimoine, l'architecture, l'organisation parcellaire agricole, la biodiversité, les infrastructures... La formation à l'observatoire du paysage a mis en évidence l'importance de l'histoire de la ruralité afin de comprendre et de lire nos paysages.

Il aura fallu près de 1000 ans pour que les paysans mettent en place la base de la structure paysagère de notre territoire (implantation des villages, cultures, pâtures et bois) qui constitue ce cadre de vie si attractif pour les anciens et «nouveaux

## Évolution temporelle du monde agricole et de la mobilité

Période	Période traditionnelle 1000 - 1850	Période industrielle 1850 - 1950	Période postindustrielle 1950 - 2019
Métier/statut	Paysan	Agriculteur	Entrepreneur agricole
Système agricole	Culture attelée lourde associée à un élevage extensif	Agriculture spécialisée faiblement mécanisée	Agriculture scientifico technique fortement moto-mécanisée
Mobilité piétonne principale	Piéton Chariot	Chemin de fer	Voiture individuelle Camion

Source : Creat, Paysages expertises et formations, programme paysage : Analyse évolutive I, genèse historique, 2019

ruraux». Or, depuis l'époque industrielle, notre société connaît des progrès fulgurants. Ces grands changements vont révolutionner notre mode de vie, notre façon de cultiver la terre (principes agronomiques et techniques), le «métier» de paysan<sup>2</sup>, notre mobilité [voir tableau ci-dessus] et surtout, impacteront de manière visible l'agencement de nos territoires, et donc nos paysages. Depuis les années 1950, ces évolutions importantes ont bouleversé les pratiques agricoles et ont modifié nos paysages.

Aujourd'hui les paysages singuliers du Parc naturel témoignent de ces multiples évolutions temporelles, techniques et humaines. Nous sommes conscients des futurs enjeux territoriaux, de notre relation actuelle à l'espace naturel (perte de relation...), et tenons à la qualité de nos paysages. À cette fin le Parc naturel vous accueillera dans les marchés de ses quatre communes, de fin mai à début juillet, autour de son stand dédié à la lecture du paysage. Nous nous retrouverons aussi lors de l'événement *Rencontre en terre agricole* qui aura lieu le 15 juin 2019. Notre stand «Lecture du paysage» sera installé dans la ferme de Pierre Torchet située sur les hauteurs du village de Marneffe.

Nous vous donnerons quelques clés d'analyse visuelle des paysages, à exploiter lors de vos balades. Ce sera aussi l'occasion d'échanger sur les éléments qui ont fondés et modifiés nos campagnes, et de mettre en évidence nos atouts et faiblesses territoriales afin de construire nos paysages de demain.



Armés de diverses cartes, coupes évolutives, cartes postales anciennes, de nos yeux et de chaussures de marche, nous parcourons le village agricole de Marneffe. Un brin d'histoire, d'observations variées, et de patrimoines agricoles nous aidera à comprendre l'évolution des relations que l'homme a tissé avec l'espace naturel de ce village à vocation agricole, et les enjeux paysagers actuels auxquels nous sommes confrontés. ●

1) Explication sur les aspects «visibles» et invisibles de l'agrosystème. Tout comme la méthode pour apprendre à vélo est transmise oralement de parents à enfants, et est donc «invisible», impalpable, les paysans se transmettaient de générations en générations leurs méthodes de production agricole. Il s'agit de la partie «invisible» de l'agrosystème. Par contre, lorsqu'un enfant roule à vélo, nous le voyons. C'est le résultat direct de l'application de la méthode pour rouler à vélo qui peut varier en fonction du type de vélo. Ce que nous pouvons percevoir de l'agrosystème (les constructions et terres cultivées, pâturées) correspond aux choix du paysan de travailler ou non la terre, et de construire à proximité de ses terres.

2) Le paysan produit pour subvenir à ses besoins alors que l'agriculteur vend sa production, et que le dernier pratique une agriculture commerciale, sous le joug des lois du marché.

## Goûter paysage le 30 juin 2019

Le dimanche 30 juin, le Parc naturel convie tous les citoyens intéressés, de près ou de loin, par nos territoires paysagers et par leur évolution. **Nous vous attendons avec votre goûter à partager sur la Place de la Gare à Fumal de 14 h 30 à 17 h.**

Ce moment convivial est une autre occasion de nous rencontrer et de discuter autour des thèmes du paysage. Ensemble, nous formulerons quelques enjeux territoriaux et paysagers dans le cadre de la charte paysagère. Au départ du stand, vous pourrez explorer les environs de manière ludique et à travers le temps durant tout l'après-midi. Et qui dit paysage dit aussi balade et décodage du paysage depuis un point de vue! Le départ est prévu à 15 h 15. À 16 h 30, le goûter clôturera cette activité estivale. Au plaisir de vous retrouver!



**Réservation  
vivement  
conseillée  
au 085/71.28.92**



## TOPONYMIE ET PAYSAGE : LE SAVIEZ-VOUS ?

Examinons ensemble l'étymologie du mot toponymie. Il provient de l'association de mots du grec ancien, à savoir, *topo* qui signifie «lieu» et *ónyma* variante de *ónoma*, qui se traduit par «nom». La toponymie est une science qui étudie les noms des lieux. Grâce aux cartes, au nom des rues ou des lieux-dits, ainsi qu'à la toponymie, nous avons des pistes pour décoder la formation du paysage.

Prenons le mot «sart» comme la rue du Sart sur les hauteurs du village de Marneffe ou encore la ferme Château du Sart à Amay. Ce mot d'origine carolingienne provient du mot *essart* et signifie terre défrichée ou terre essartée. Dans le passé, nos ancêtres étaient à la recherche de terres supplémentaires à mettre en culture afin de répondre aux besoins en nourriture de la population croissante. Ils pratiquaient donc l'essartage, c'est-à-dire le débroussaillage des terres boisées ou des taillis par arrachage ou brûlage.

Les lieux qui portent le nom *sart* ou *essart* nous indiquent qu'ils ont fait l'objet d'un défrichement par nécessité. Par la suite, ils prenaient le nom de cette pratique (rue du Sart, Sart Tilman, Sart-Bernard). Leurs sols étaient de moindre qualité agronomique que les terres limoneuses et réputées de Hesbaye qui sont cultivées depuis l'époque romaine voire le Néolithique.

## Enquête publique «Donnons vie à l'eau»

Dans le cadre de la directive européenne sur l'eau, une enquête publique est organisée du 19/12/2018 au 18/06/2019 inclus.

Vous êtes invités à donner votre avis sur le programme, le calendrier et les questions importantes proposées pour protéger nos rivières, nos fleuves et nos eaux souterraines. Le programme, le calendrier de travail relatif à l'élaboration des troisièmes plans de gestion et la synthèse provisoire des questions importantes sont disponibles sur [eau.wallonie.be](http://eau.wallonie.be) ainsi qu'au Contrat de Rivière Meuse Aval et affluents.



### Spectacle **TRONCHES DE VIE**

AVEC VINCENT PAGÉ


Le samedi 28 septembre à 20 h 30 à la Salle du Cercle St-Remy, place Joseph Wauters à Marneffe

Infos et réservation :  
Centre culturel Braives-Burdinne  
019/54.92.50  
ou [ccbraid-burdin@skynet.be](mailto:ccbraid-burdin@skynet.be)  
Paf : 10 € en prévente,  
12 € sur place

## LE MARCHÉ LOCAL DES VIAS À HUCCORGNE UN JEUDI PAR MOIS!

À l'initiative du Mayor des Vias 2018, Madame Chevalier, un petit marché a tout récemment vu le jour. Celui-ci se tient un jeudi par mois, sur la place du village de Huccorgne. Une dizaine d'artisans, producteurs et commerçants huccorgnois y proposent bière, bijoux, boulets, conserves de légumes au vinaigre, confitures, légumes, moutardes, olives, pains, pizzas, saucissons, tapenades, vin... et bien d'autres encore.

Les jeudi 13 juin, 11 juillet, 8 août,  
12 septembre et 10 octobre,  
de 18 h à 21 h



## La coopération entre dans l'action du GAL du Pays Burdinale-Mehaigne!

Fin 2018, une première fiche de coopération «Pain & Bière de Hesbaye» a été sélectionnée par le Gouvernement wallon. Elle réunit notre GAL et 3 GAL voisins : *Meuse@Campagnes*, *Jesuishesbignon* et *Culturalité en Hesbaye brabançonne*. Une autre excellente nouvelle est parvenue récemment au GAL avec l'annonce de la sélection d'un deuxième projet de coopération internationale, cette fois avec un partenaire écossais (GAL *Moray Leader*)!

Ces deux projets poursuivent des objectifs proches : faire revenir des matières premières locales dans des produits alimentaires centraux de chez nous : le pain et la bière. À travers ces deux projets, l'objectif est d'échanger des savoir-faire et bonnes pratiques entre territoires, mais aussi de créer une filière en circuit court «du champ à l'assiette... et au verre!».

## RAVEL' EXPO | LÀ-BAS | M. THIES

Pour la cinquième année, nous vous invitons à découvrir une fabuleuse exposition alliant l'art de la photographie, la nature et la balade.

La Commune de Braives et Muriel THIES, photographe, ont choisi d'unir leurs savoir-faire pour vous offrir une «promenade photographique» originale présentant une vingtaine d'œuvres de grands formats.

Le parcours de 7 km vous permettra également de découvrir le RAVeL braivois, mais aussi de nombreuses curiosités patrimoniales et naturelles dont notamment le Village du Saule de Hosdent. Cette exposition restera en place pour le plus grand plaisir de vos regards du 28 mai au 29 septembre 2019...

Infos sur [www.braives.be/ravelexpo](http://www.braives.be/ravelexpo)



## L'Été au Château de Moha

De Pâques à la Toussaint, le Château féodal de Moha ouvre ses portes aux visiteurs. Au-delà de la découverte d'un site classé remarquable au cœur du Pays Burdinale-Mehaigne, la visite du château se révèle souvent pleine de surprises.

Cet été sera placé sous la bannière de  
«Wallonie. Terre d'eau».

En effet, dans le cadre de l'année thématique touristique, on retrouvera - bien entendu - les Apér'au Chat'eau tous les dimanches d'été durant lesquels bières et vins locaux seront proposés à la dégustation. Mais en nouveauté cette année, un agenda d'animations complémentaire sera proposé : balades en draines, visite guidée «Moha, entre pierres et eau» (28/07), soirée «Au clair de la lune» (06/07), animations pour les familles et plein d'autres choses.

Programme complet sur [www.chateaumoha.be](http://www.chateaumoha.be)  
ou notre page facebook

## 5 ENTREPRISES ÉCO-ACTIVES DE PLUS SUR NOTRE TERRITOIRE!

5 entreprises du territoire du GAL ont répondu à un appel à projets lancé début 2019 : 1 entreprise de Braives, 1 de Burdinne, 1 de Héron et 2 de Wanze. Début juin, 2 d'entre elles seront sélectionnées par un jury, sur base de critères objectifs, et remporteront chacune un prix pouvant aller jusqu'à 3.000 € HTVA.

Affaire à suivre via notre page Facebook :  
Énergie - GAL Parc naturel Burdinale-Mehaigne



# GÉNÉRATIONS TERRE, EN MARCHÉ !

Lancé en janvier 2019 dans 3 parcs naturels, le projet « Générations Terre » travaille avec des agriculteurs volontaires. Il a pour objectif d'évaluer les possibilités de réduire les produits phytosanitaires dans les exploitations agricoles conventionnelles tout en gardant la rentabilité agricole et économique de la ferme.

Projet pilote, « Générations Terre » a pour rôle de tester différentes alternatives (nouvelles pratiques, nouveaux itinéraires techniques, etc.), évaluer leurs impacts réels sur la réduction des produits phytopharmaceutiques et surtout s'assurer qu'elles ne mettent pas financièrement en péril l'exploitation. Cela rend le projet passionnant et complexe, surtout lorsque l'on découvre tout ce que ces agriculteurs ont déjà entrepris à ce sujet ces dernières années.



Le projet réunit autour des agriculteurs, des experts techniciens et scientifiques de différents horizons en vue de trouver des pistes de solutions. C'était le cas ce 14 mai lors d'une première réunion. Au programme, partages d'expériences et de techniques, comme par exemple l'utilisation de cultures associées ou le désherbage mécanique, afin de réduire les herbicides. Ces techniques sont connues mais encore peu pratiquées. Avec des conseils de chercheurs et experts techniques et la possibilité d'aller voir chez les agriculteurs pionniers la façon dont cela se passe, échanger sur les avantages, freins, points d'attention, ces techniques pourront être expérimentées plus largement sur notre territoire.

La superficie de terres agricoles des neuf agriculteurs déjà actifs dans le projet représente 1/8<sup>e</sup> de la surface cultivée du Parc naturel, ce qui est déjà un bon résultat après 5 mois de projet.

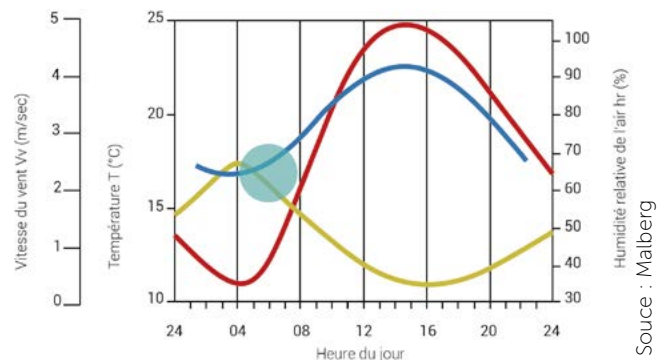
En 2019, un diagnostic des pratiques agricoles de chaque ferme sera établi et les points d'améliorations pourront être mis en avant. De nouvelles techniques seront présentées par des tours de plaines ouverts à tous les agriculteurs,

et pourront donc donner à d'autres agriculteurs l'envie d'essayer.

Pour réduire les produits phytosanitaires, des changements seront apportés à la pulvérisation. Une attention sera portée à la technicité des pulvérisateurs en vue de cibler au maximum les ravageurs de culture tout en réduisant la dispersion dans l'environnement. Cela passe par l'optimisation de la pression des jets et le type de jet (anti dérive), qui ont vraiment évolué et permettent de réduire considérablement les doses de produits appliqués au champ.

La méthode de pulvérisation à bas volume (beaucoup moins de matière active et beaucoup plus d'eau dans les pulvérisateurs) est déjà très pratiquée dans nos plaines. Malheureusement, cela entraîne plus de passages mais avec très peu de produit. Les agriculteurs appliquent donc moins de produits même si au premier regard, on a l'impression de les voir pulvériser plus souvent.

## Évolution de la vitesse du vent, de la température et de l'humidité relative de l'air sur une journée.



● Plage optimale de traitement.

La période de pulvérisation permet aussi de réduire les doses. En effet, très tôt le matin, les facteurs de température, vent et hygrométrie sont les meilleurs. C'est lorsque l'humidité est élevée, la température douce et le vent absent que le produit adhère le plus à la plante. Loin de certaines idées reçues, la pulvérisation nocturne, ne sert donc pas à « cacher » la pulvérisation, mais bien à la rendre le plus efficace possible avec un minimum de produit en dehors de sa cible (la plante !).

Nous vous invitons à rencontrer les agriculteurs participant au projet « Générations Terre » lors de la « Rencontre en terre agricole » du 15 juin, ils se feront un plaisir d'échanger avec vous sur leurs pratiques.

# ACTIVITÉS 2019

## Juin

### ■ SAMEDI 15 JUIN

#### RENCONTRE EN TERRE AGRICOLE

3 fermes vous ouvrent leurs portes (info p.7-9).

### ■ DIMANCHE 23 JUIN

#### BALADE PATRIMOINE ET PAYSAGE : HUCCORGNE

Rdv à 14 h, parking de l'École communale, le long de la route de l'État à Huccorgne. Guide : Jacques Verstraeten. En collaboration avec le Patrimoine du Pays Mosan. Inscription souhaitée.

### ■ DIMANCHE 30 JUIN

#### GOUTER PAYSAGE

Animations et balade autour du paysage (info p.12). De 14 h 30 à 17 h sur la place de la gare à Fumal

## Août

### ■ SAMEDI 17 ET DIMANCHE 18 AOUT

#### PAIN BIÈRE FROMAGE

Boulangers, brasseurs, fromagers seront présents pour mettre en valeur leurs produits. Animations pour les enfants. Le samedi de 15 à 22 h et dimanche de 11 à 20 h.

### ■ SAMEDI 24 AOUT

#### NUIT DES CHAUVES-SOURIS

Venez découvrir ces étonnants mammifères volants au travers d'une présentation en salle et d'une sortie nocturne à leur rencontre. Rdv à 19 h 30, salle Émile Colpin, rue les trous à Fumal. Guides : Didier Goethals, Frédéric Bertrand et Jérémie Guyon. En collaboration avec la Régionale Natagora Hesbaye Médiante. Inscription obligatoire.

## Septembre

### ■ SAMEDI 28 SEPTEMBRE

#### CYCLE DU FRUITIER : CRÉATION D'UN VERGER

Rdv de 9 h 30 à 12 h 30 à la Maison du Parc naturel, rue de la Burdinale 6 à Burdinne. Guides : Henri Wégria et Thomas Genty. Inscription obligatoire (max. 20 pers.).

## Octobre

### ■ SAMEDI 5 ET DIMANCHE 6 OCTOBRE

#### WEEK-END CHAMPIGNONS

**Samedi** : Rdv à 9 h (jusqu'à 12 h 30) au parking de l'école communale de Huccorgne, route de l'état à Huccorgne. *Balade d'initiation à la reconnaissance des champignons des bois dans la vallée de la Budinale.*

**Dimanche** : de 8 h 30 à 12 h 30, à l'Écomusée, 65 av. de Beaufort à Ben Ahin. *Balade d'initiation à la reconnaissance des champignons des bois dans la région hutoise.* Rdv à 14 h : à l'Écomusée, 65 avenue de Beaufort à Ben Ahin. Cours d'initiation à la culture de champignons à réaliser à la maison.

Guides : Francis de Chany & Marc Clignez. Une co-organisation Parc Naturel Burdinale-Mehaigne, Centre Wallon de Culture des Champignons, MNSH et Écomusée de Huy. Inscription souhaitée.

### ■ DIMANCHE 20 OCTOBRE

#### JOURNÉE DES POMMES & POIRES

Exposition et identification de fruits. Conseils sur les variétés, la plantation, les haies et les ligneux champêtres. Conférences et animations. Vente de fruits d'anciennes variétés, jus, cidre, sirop de pommes et poires, etc. Rdv de 13 à 18 h au verger du Château de Fumal, rue de Fleuron à Fumal. Parking sur la place de la gare. En collaboration avec la Commune de Braives.

### ■ SAMEDI 26 OCTOBRE

#### LA CUEILLETTE D'AUTOMNE

A travers cette journée, nous irons à la découverte des plantes et fruits de l'automne : églantiers, orties, aubépines, noisetiers, châtaigniers... *Balade et cueillette raisonnée, préparations et dégustation !* Rdv à 9 h 30 (fin prévue à 16 h), Salle Plein Vent, rue Pravée 32 à Couthuin. Guides : Marc Clignez et Amandine Degen. En collaboration avec la Maison de la Nature et des Sciences de Huy. Inscription obligatoire (groupe limité).

## Novembre

### ■ DIMANCHE 9 NOVEMBRE

#### ATELIER « LES APIS JARDINS » : UN JARDIN POUR LES OISEAUX

Venez découvrir comment favoriser les oiseaux au jardin (mangeoires, nichoirs, aménagements...). De 9h30 à 12h30 à la Maison du Parc naturel, rue de la Burdinale 6 à Burdinne. Guides : Sébastien Leunen. Cet atelier est destiné en priorité aux membres du réseau des Apis Jardin (max. 20 pers. et inscription obligatoire).



#### Plantation et commande groupée d'arbres, d'arbustes et de fruitiers. Taille d'arbres fruitiers et d'arbres têtards. Aide pour l'obtention d'une subvention

Vous souhaitez des informations à ce sujet ? Le Parc naturel est là pour vous renseigner et vous conseiller.

N'hésitez pas à contacter Thomas Genty : [thomas.genty@pnbm.be](mailto:thomas.genty@pnbm.be) ou 085/71 28 92

**Attention la commande des plants forestiers pour les haies sera clôturée le 20 octobre 2019.**

**La commande des arbres fruitiers sera clôturée le 1<sup>er</sup> novembre 2019.**

#### Venez encadrer le glanage 2019

Afin de multiplier le nombre de rendez-vous de glanage en 2019, et de pouvoir également vous proposer des plages horaires plus adaptées, nous ouvrons la prise en main de l'évènement à tous pour nous accompagner dans le glanage. Intéressé(e)s ? Réservez votre soirée du **mercredi 19 juin** pour nous rencontrer et échanger à ce sujet. Inscription obligatoire à la soirée de formation du groupe, participation gratuite. **Infos et inscriptions** : [camille@chateaumoha.be](mailto:camille@chateaumoha.be) ou 085.25.16.13

Pour en savoir plus ou vous inscrire, vous pouvez nous joindre au **085712892** ou sur **info@pnbm.be**



# Week-end Pain Bière Fromage

17-18 août 2019

À la Maison du Parc naturel, à Burdinne

Week-end axé sur la dégustation de produits du terroir. Boulangers, brasseurs, fromagers seront présents pour mettre en valeur leurs produits. Animations pour les enfants.

Samedi de 15 à 22h et dimanche de 11 à 20h.

## Fête des pommes et des poires

Dimanche 20 octobre 2019

Dans le verger du château de Fumal

Exposition et identification de fruits. Conseils sur les variétés, la plantation, les haies et les ligneux champêtres. Conférences et animations. Vente de fruits d'anciennes variétés, jus, cidre, sirop de pommes et poires, etc.

Rendez-vous de 13 à 18 h



## Stage de vacances

Du 5 au 9 août

Pour les 6-10 ans

Pour les grandes vacances, nous proposons aux enfants de 6 à 10 ans de venir découvrir **le pouvoir des petits gestes quotidiens** sur l'environnement. Durant cette semaine, nous aborderons les différentes thématiques environnementales selon le prisme de l'été. Au programme, l'alimentation durable au travers de la fabrication du pain, initiation au Zéro déchet, découverte des richesses de la nature grâce à la mobilité douce...

Rejoignez-nous du 5 au 9 août à la Maison du Parc naturel à Burdinne. Animations de 9 à 16 h, garderie de 8 à 17 h. PAF 65 € par semaine et par enfant.

## Les marchés locaux

### Braives

Marché tous les mercredis de 15 h à 19 h à l'ancienne gare de Braives

### Couthuin

Le petit marché, tous les mercredis de 9 h à 13 h sur la place communale de Couthuin

### Wanze

Marché tous les vendredis de 14 h à 19 h sur la place Faniel de Wanze

### Huccorgne

Marché artisanal tous les 2<sup>e</sup> jeudis du mois d'avril à octobre sur la place de Huccorgne.

**NOUVEAU!**

### Burdinne

Le marché du terroir et de la nature.

Le 1<sup>er</sup> vendredi du mois de 16 à 21 h de mars à décembre, avec une thématique chaque mois

- 5 juillet > Lecture du paysage et charte paysagère
- 2 août > Glanage
- 6 sept. > Les arbres champêtres
- 4 oct. > Fruits du verger & Pressage de pommes
- 8 nov. > Les oiseaux en hiver
- 6 déc. > Marché de Noël



Merci à Philippe pour le nouveau look de notre journal !  
L'Équipe du Parc naturel